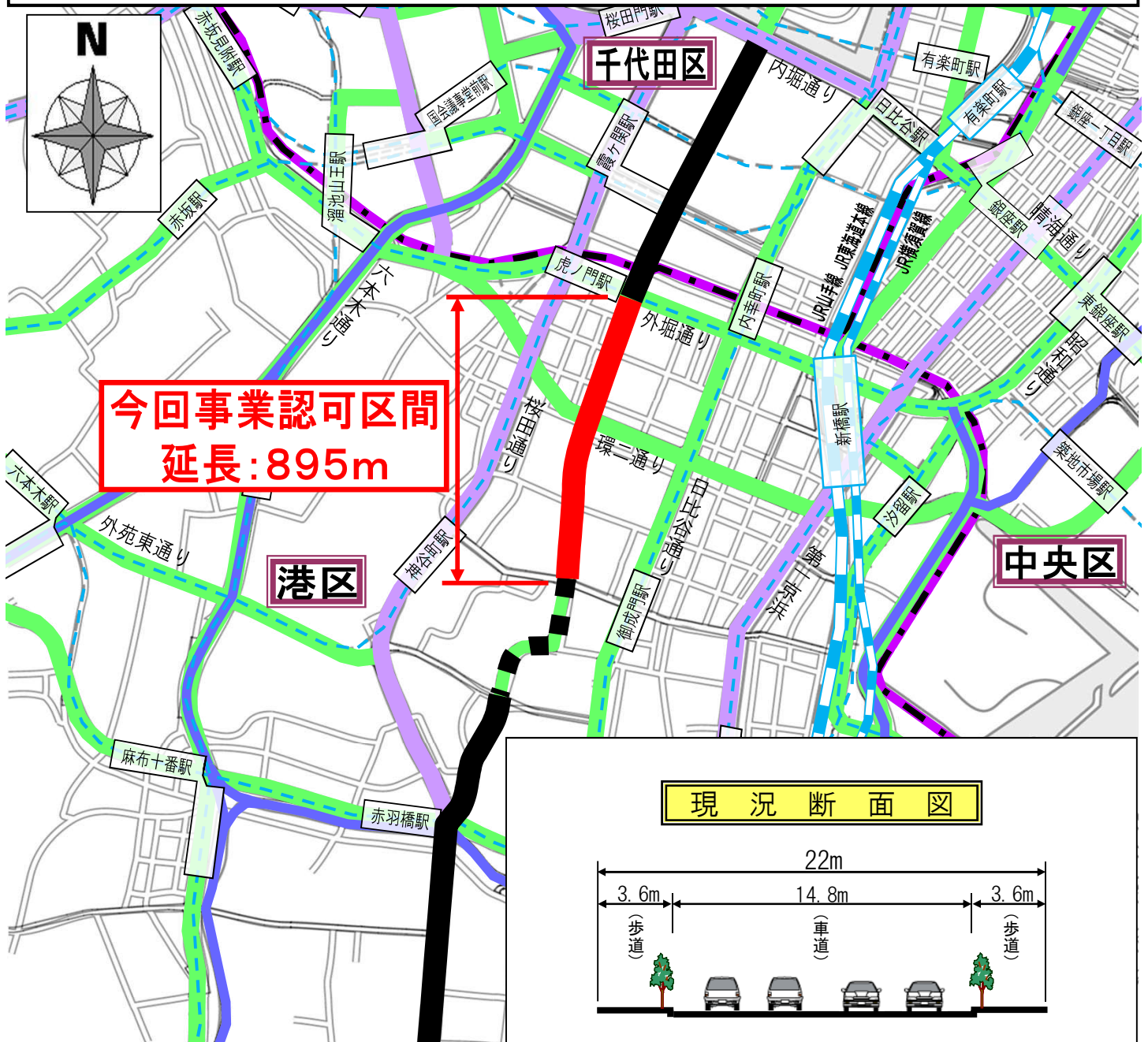


# 放射第21号線（虎ノ門）

## < 案内図 >



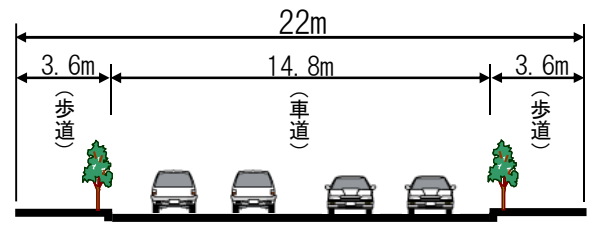
**今回事業認可区間**  
**延長: 895m**

**港区**

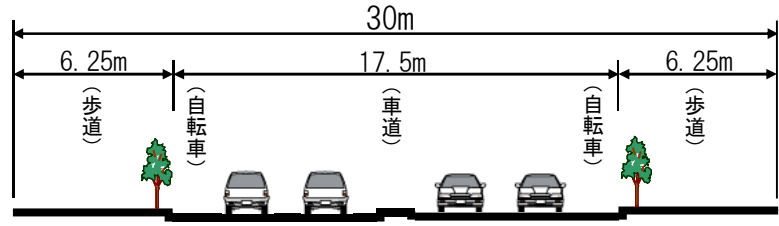
**千代田区**

**中央区**

**現況断面図**



**計画断面図**



- 凡例
- 今回事業認可区間
  - 整備済の区間
  - 未整備区間（現道あり）
  - 周辺の主な都道
  - 一般国道
  - 首都高速道路
  - JR
  - 地下鉄
  - 区境

※計画断面図は確定したものではありません。