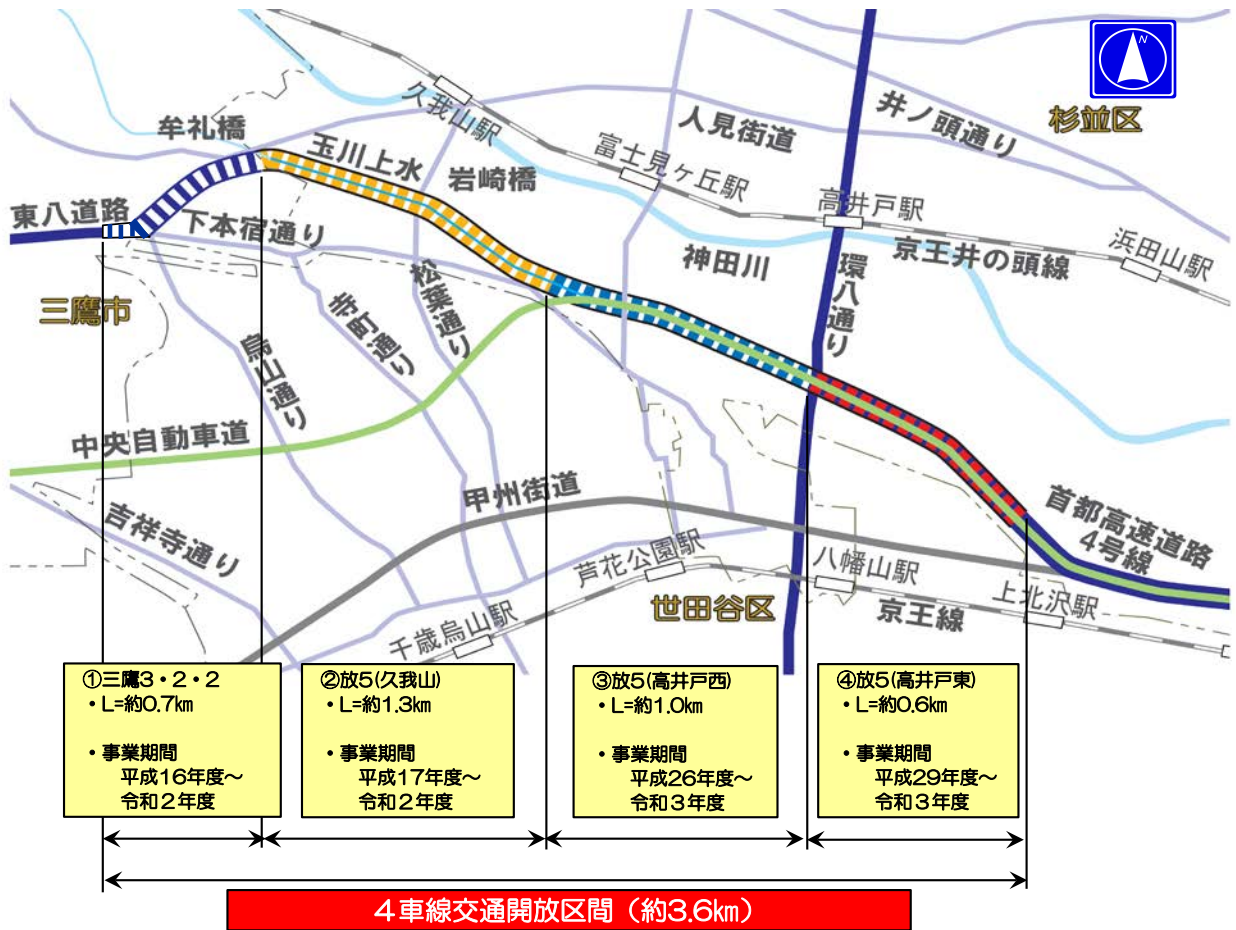
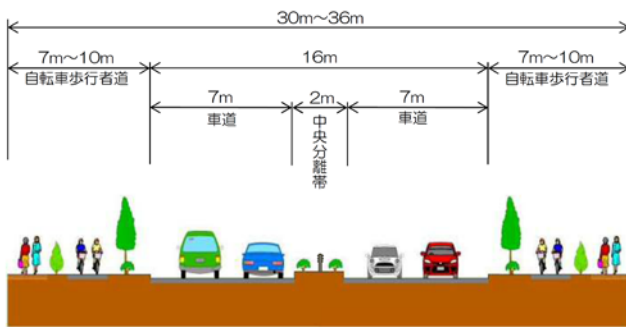


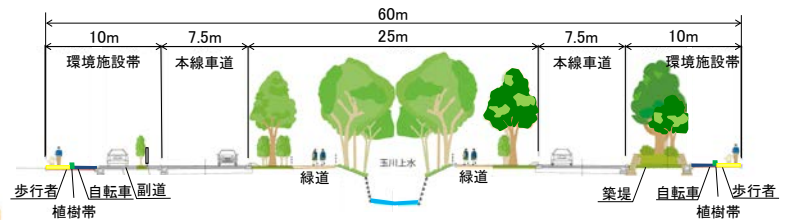
# 案内図



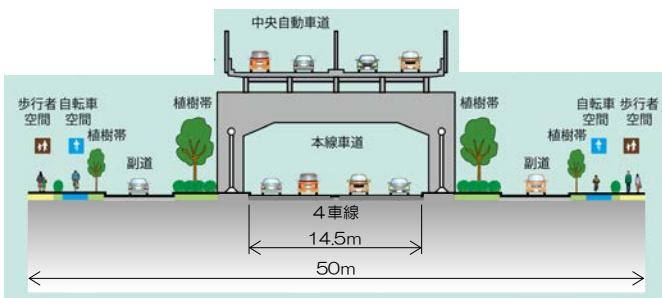
# 標準断面図



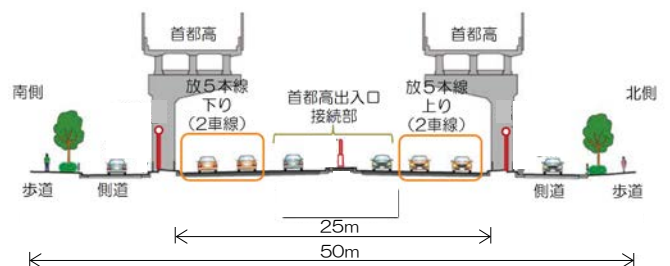
①三鷹3・2・2



②放5 (久我山)



③放5 (高井戸西)



④放5 (高井戸東)

※③④の断面については、幅員は場所により異なるため、イメージ図としています。