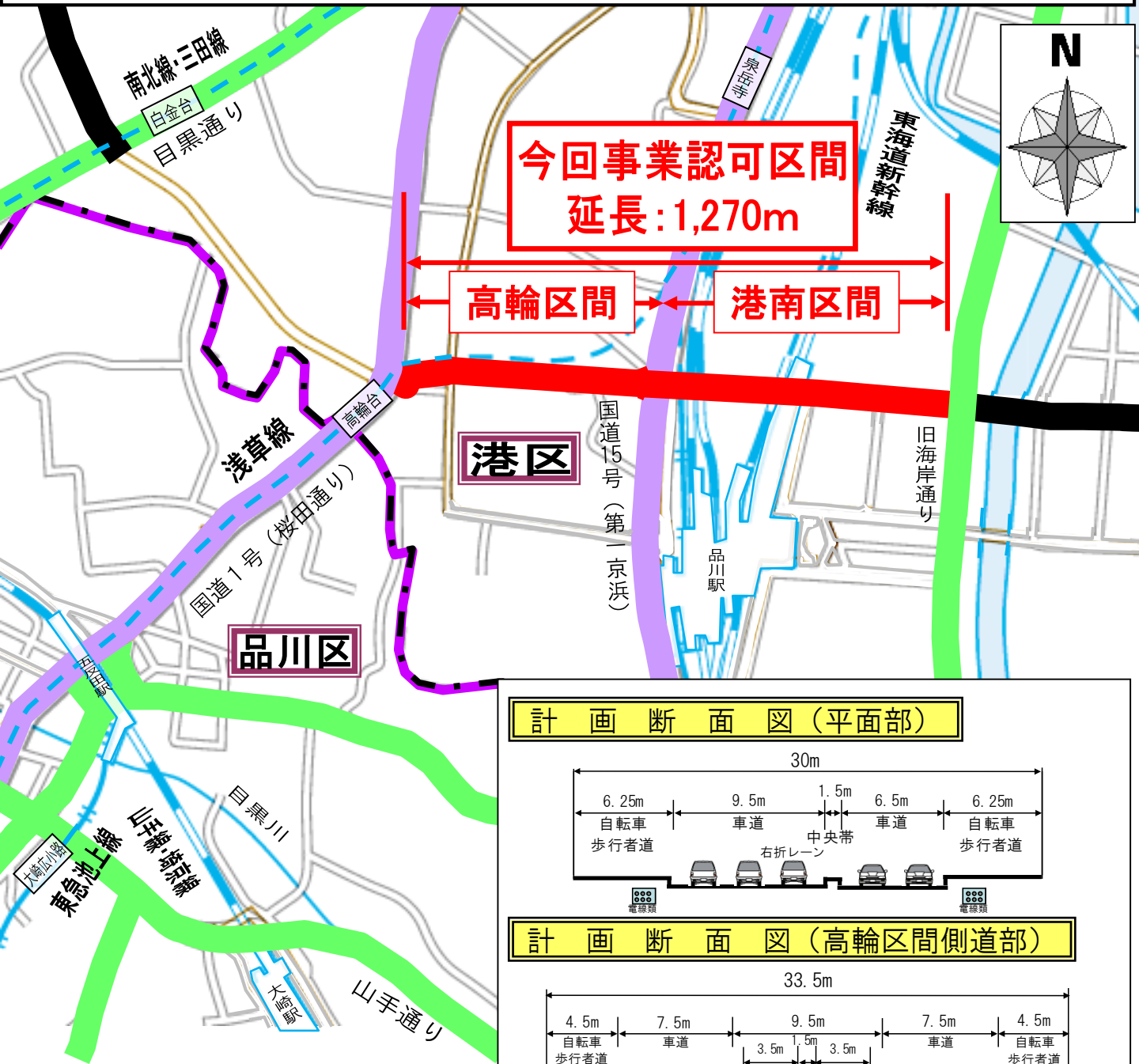


環状第4号線（港南・高輪）

< 案内図 >



今回事業認可区間
延長: 1,270m

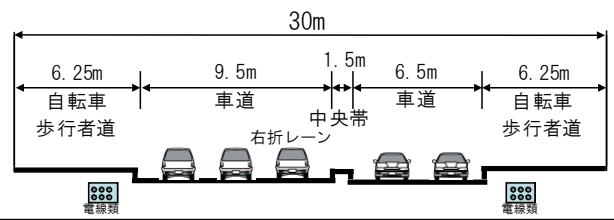
高輪区間

港南区間

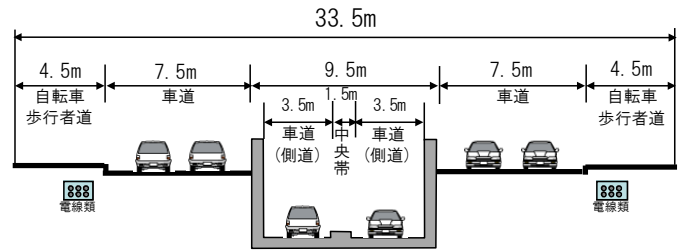
港区

品川区

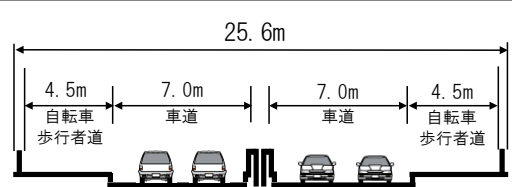
計画断面図 (平面部)



計画断面図 (高輪区間側道部)



計画断面図 (鉄道交差部)



- 凡例
- 今回事業認可区間 (Red line)
 - 整備済の区間 (Black line)
 - 周辺的主要な都道 (Green line)
 - 一般国道 (Purple line)
 - JR (Blue dashed line)
 - 地下鉄 (Blue dashed line with dots)
 - 私鉄 (Blue dashed line with crosses)
 - 区境 (Black and white dashed line)

※計画断面図は確定したものではありません。