

1. 利根川水系ダム貯水量及び降水量

(令和2年4月14日 0時現在)

別添 1

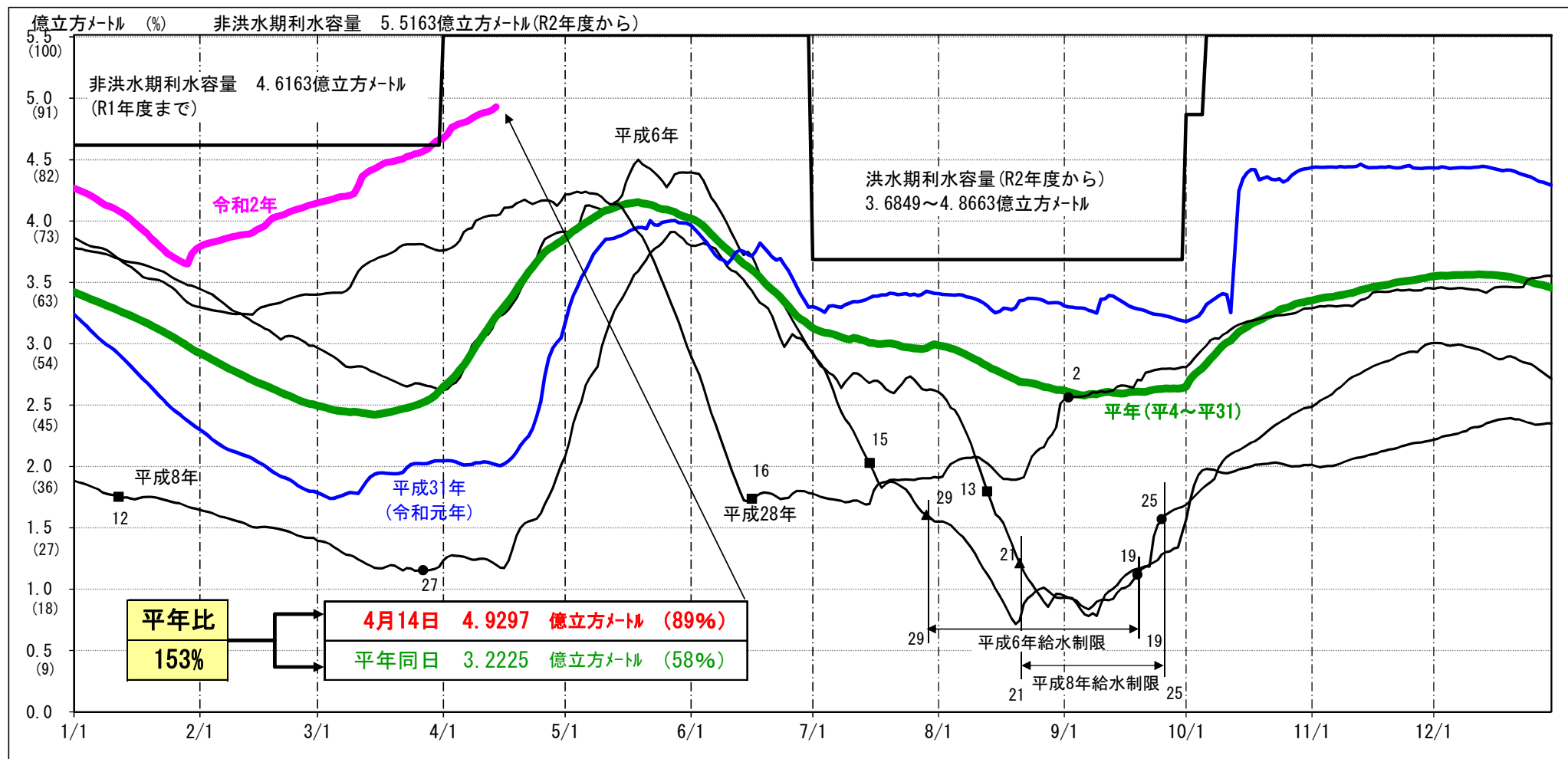
年・月	1	2	3	4	5	6	7	8	9	10	11	12	年合計	平年比(%)
令和 2 (平年比%)	76 (173)	25 (53)	99 (148)	55 (61)									255	-
平成31(令和1)	26	17	75	96	108	248	249	195	95	489	56	36	1,690	121.5
平成 28	69	36	57	104	56	156	134	328	312	55	68	56	1,431	102.9
平成 8	26	35	68	47	98	117	155	78	217	80	55	23	999	71.9
平成 6	27	50	52	23	139	107	104	153	346	87	26	29	1,143	82.2
平年	44	47	67	90	117	176	200	208	211	132	59	39	1,390	-

年	利根川水系取水制限	取水制限 最大(%)	給水制限 最大(%)
	実施～解除		
平成 28	6/16～9/2	10	-
平成 8	1/12～3/27、8/13～9/25	30	15
平成 6	7/15～9/19	30	15

※平年：昭和23年～平成31年まで72年間の平均値
 ※端数処理の関係で合計欄の数値が合わないことがあります。

注) このグラフに使用しているデータは速報値のため、後日訂正することがあります。

利根川水系取水制限 実施：■
 給水制限 実施：▲
 解除：●



2. 荒川水系ダム貯水量及び降水量

(令和2年4月14日 0時現在)

別添 2

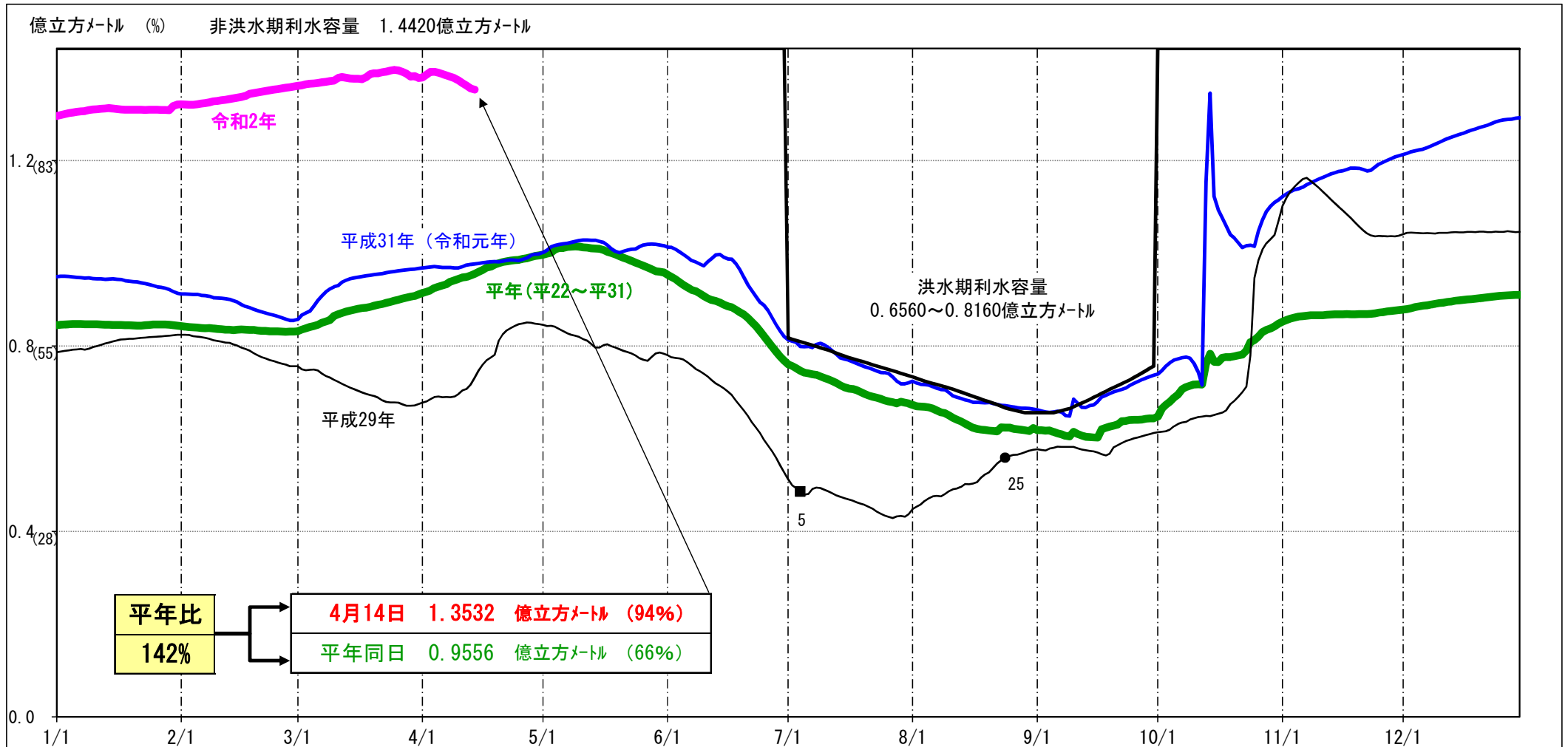
荒川秋ヶ瀬上流域 平均降水量 (mm)													年合計	平年比 (%)
年・月	1	2	3	4	5	6	7	8	9	10	11	12		
令和 2 (平年比%)	95 (279)	11 (28)	105 (150)	107 (114)									318	-
平成31(令和1)	10	24	97	58	91	239	225	137	166	725	80	29	1,881	134.6
平成 29	24	10	73	67	67	70	218	263	138	488	13	7	1,437	102.8
平成 8	1	22	55	62	80	47	204	32	314	74	57	17	965	69.1
平成 6	42	44	64	25	111	103	152	142	344	119	21	24	1,191	85.2
平年	34	40	70	94	114	163	184	213	233	160	60	32	1,397	-

※平年：昭和40年～平成31年までの55年間の平均値

※端数処理の関係で合計欄の数値が合わないことがあります。

注) このグラフに使用しているデータは速報値のため、後日訂正することがあります。

荒川水系取水制限 実施：■
解除：●



3. 多摩川水系ダム貯水量及び降水量

(令和2年4月14日 0時現在)

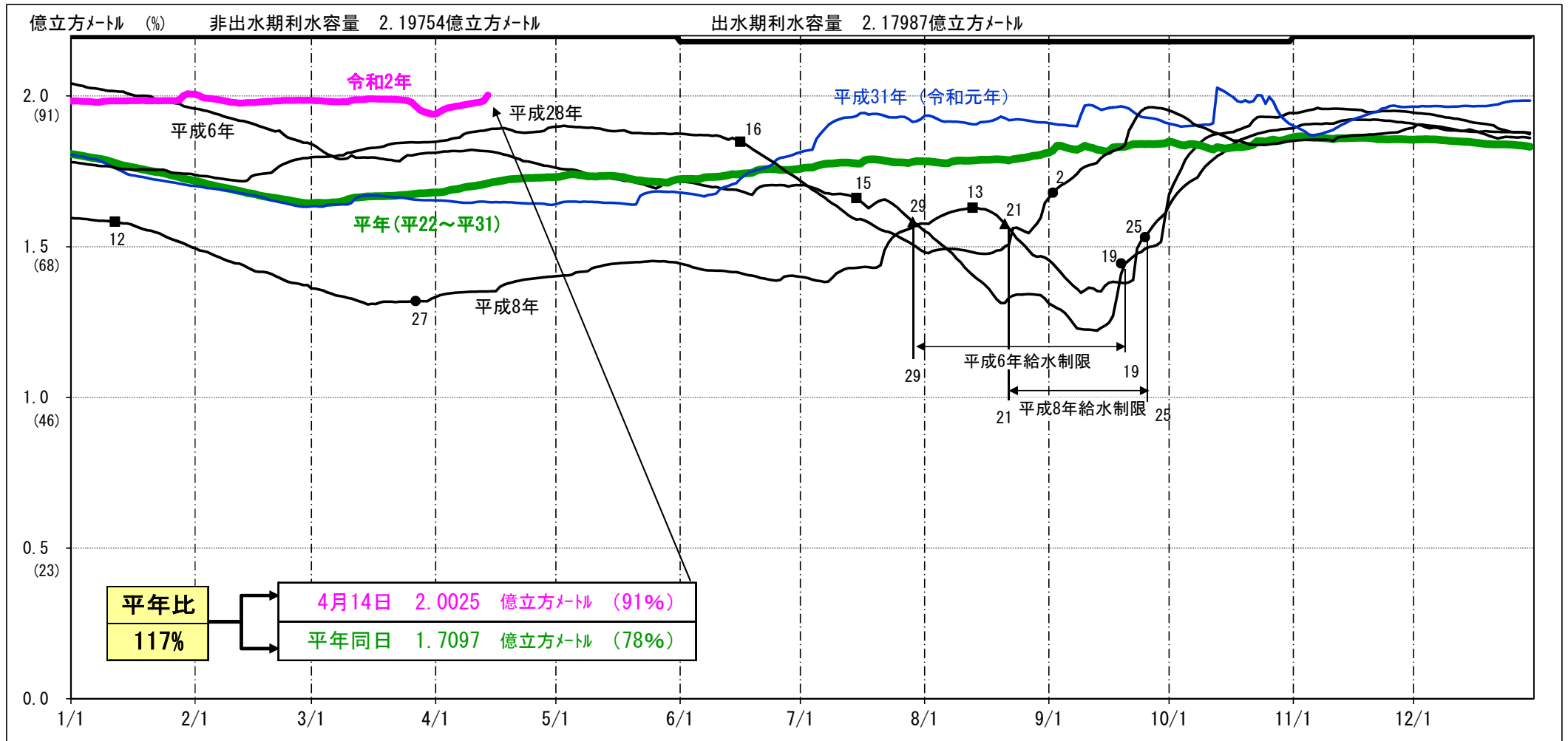
別添 3

水源地平均(4箇所平均) 平均降水量 (mm)													年合計	平年比(%)	
年・月	1	2	3	4	5	6	7	8	9	10	11	12			
令和 2 (平年比%)	101 (230)	13 (23)	105 (117)	80 (73)										300	-
平成31(令和1)	11	35	91	64	119	220	272	192	183	746	76	40		2,048	127.1
平成 28	73	75	76	97	74	96	89	329	245	46	95	89		1,384	85.8
平成 8	17	46	101	70	65	95	245	93	297	96	60	25		1,207	74.9
平成 6	56	71	102	53	106	119	140	95	414	122	25	24		1,327	82.3
平年	44	56	90	110	122	180	212	248	251	177	77	45		1,612	-

※平年：大正14年～平成31年まで95年間の平均値
 ※端数処理の関係で合計欄の数値が合わないことがあります。

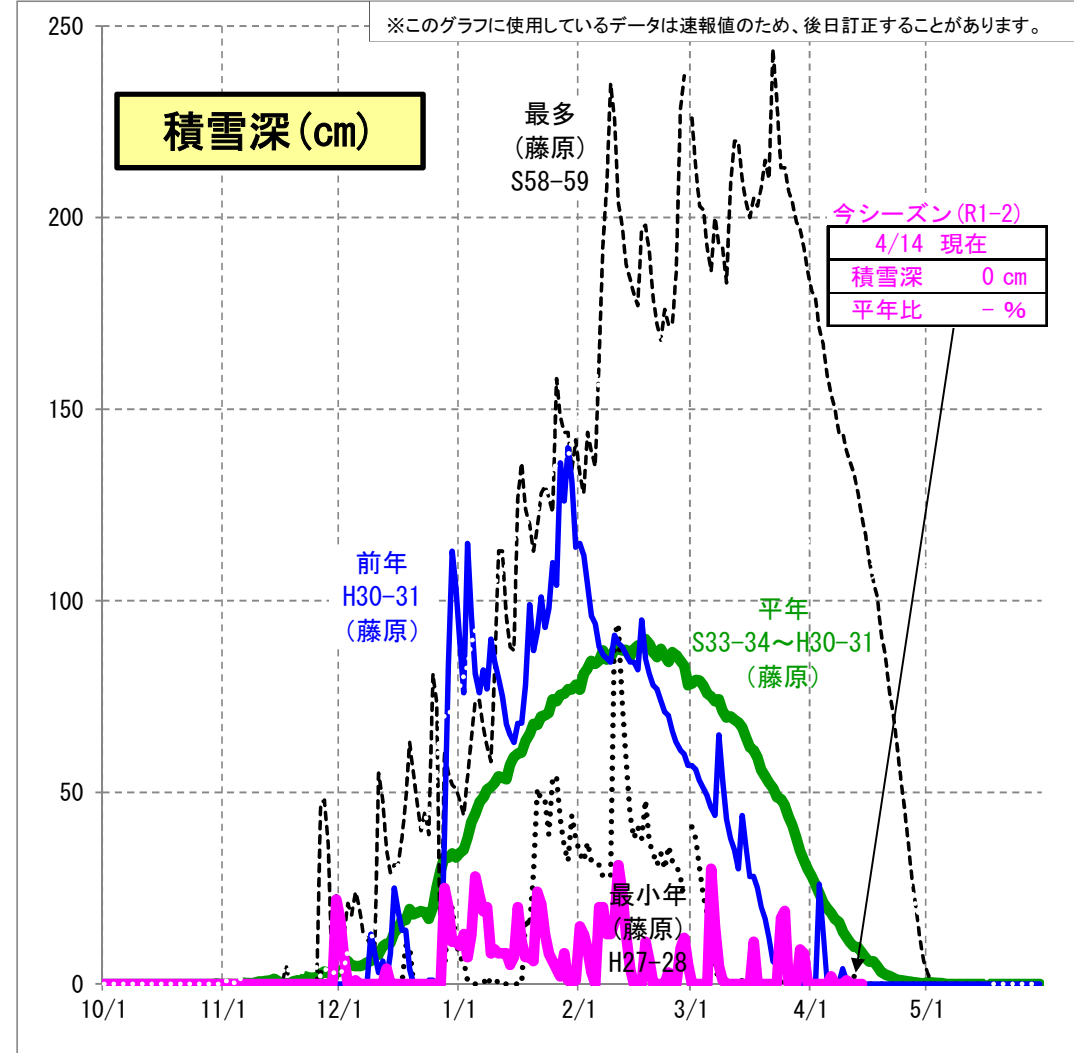
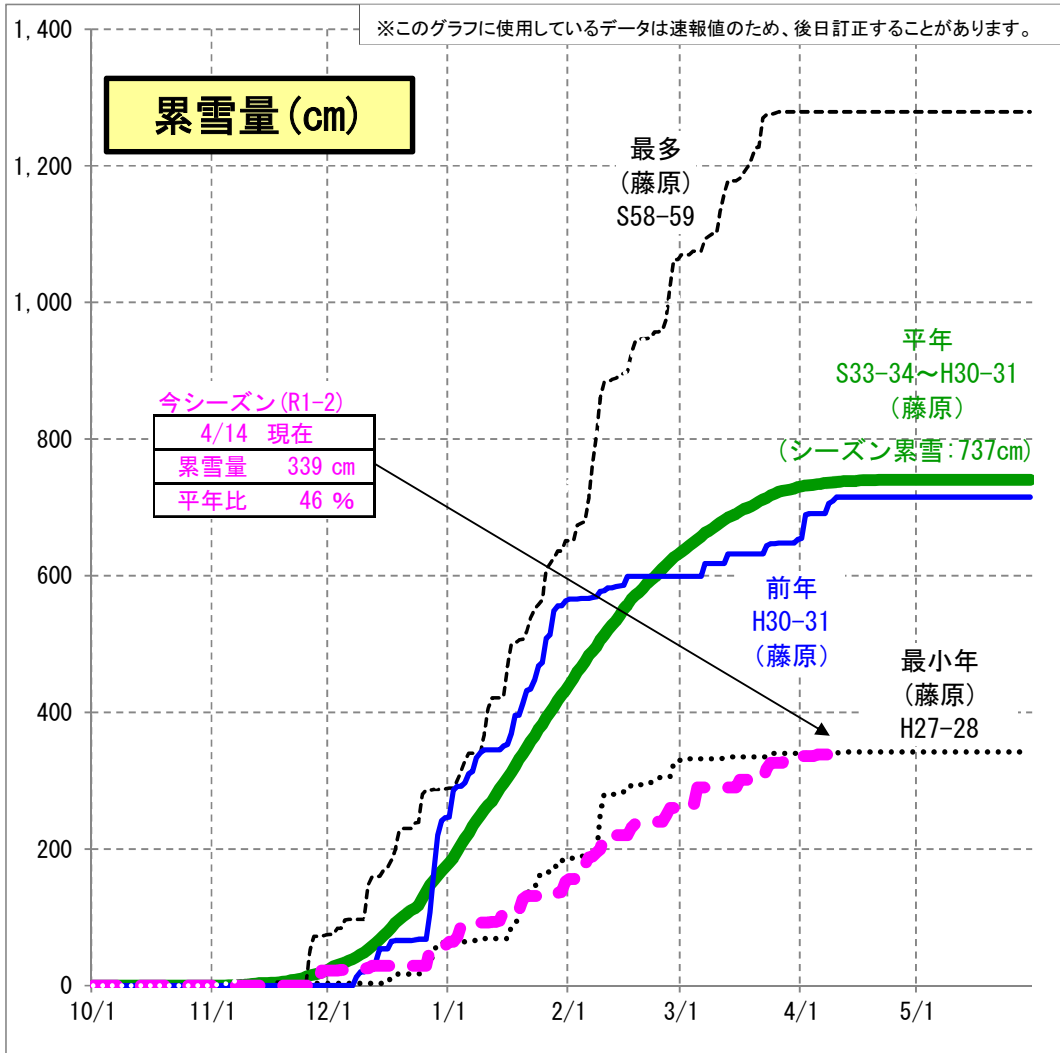
注) このグラフに使用しているデータは速報値のため、後日訂正することがあります。

利根川水系取水制限 実施：■
 給水制限 実施：▲
 解除：●



令和1-2年 利根川水系ダム(藤原地点) 累雪・積雪グラフ(単位: cm)

別添 4



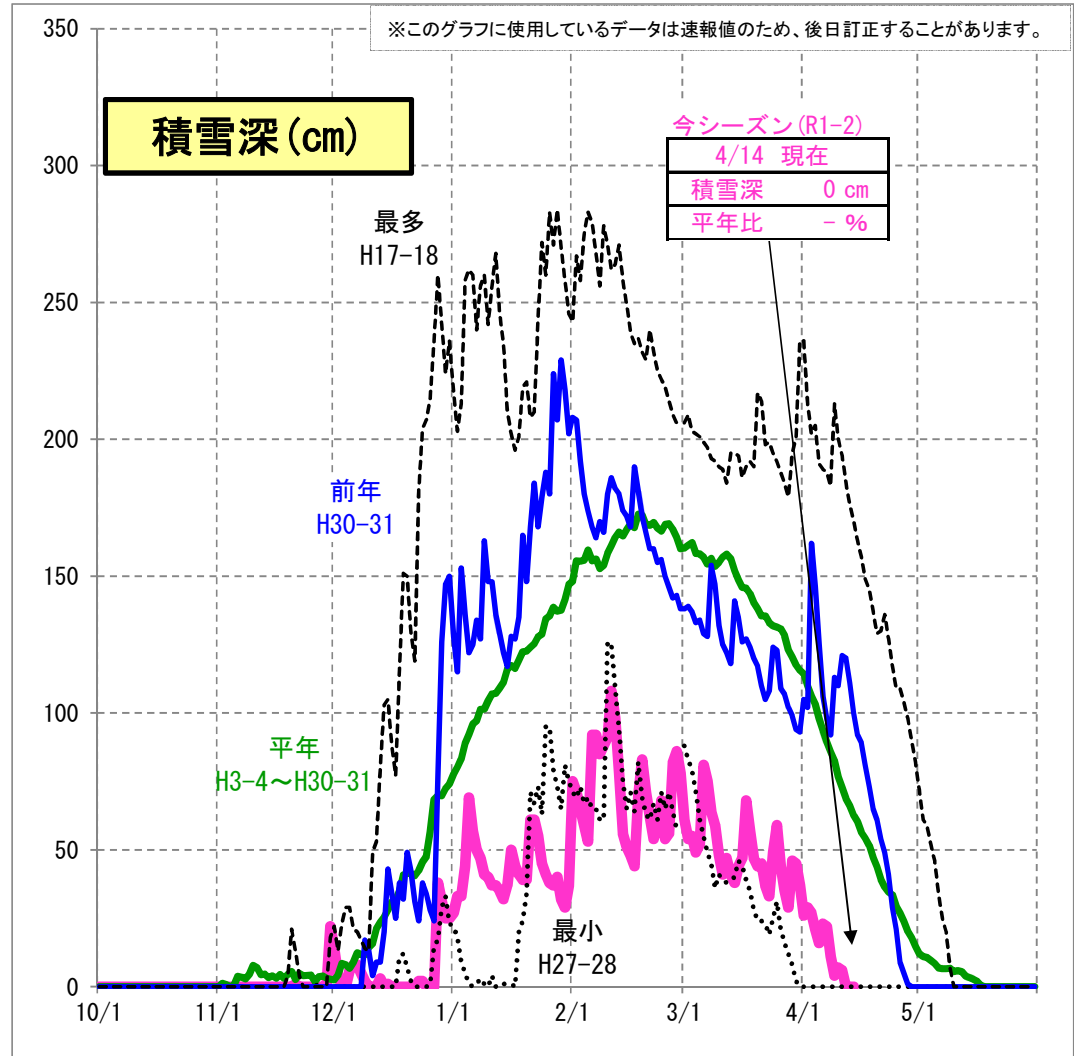
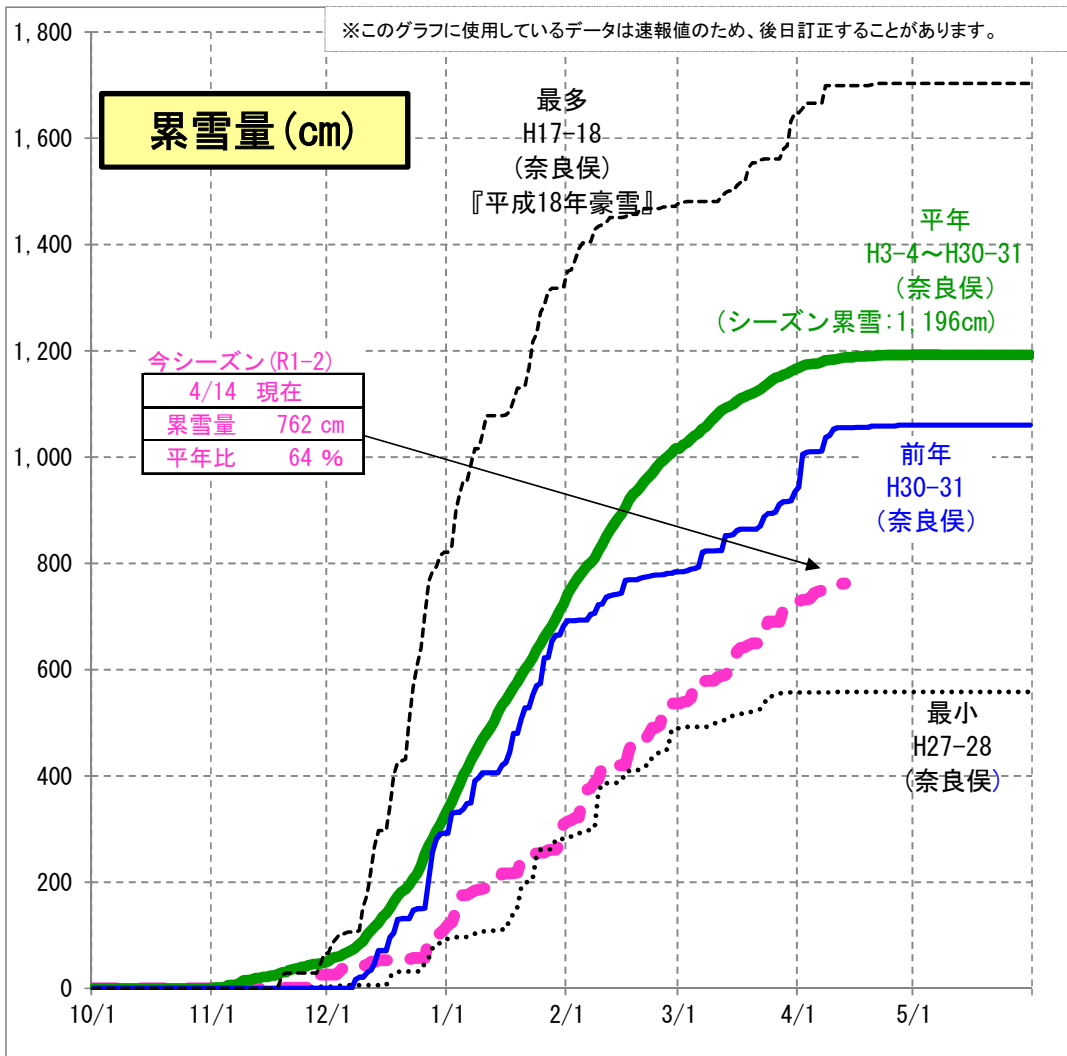
累雪量	20/04/14現在	平年の	45.9 %
-----	------------	-----	--------

積雪深	20/04/14現在	平年の	0.0 %
-----	------------	-----	-------

令和1-2年 利根川水系ダム(奈良俣地点)

累雪・積雪グラフ(単位：cm)

別添 5



累雪量	20/04/14現在	平年の	64.2 %
-----	------------	-----	--------