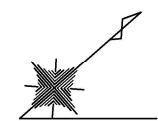
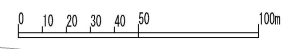
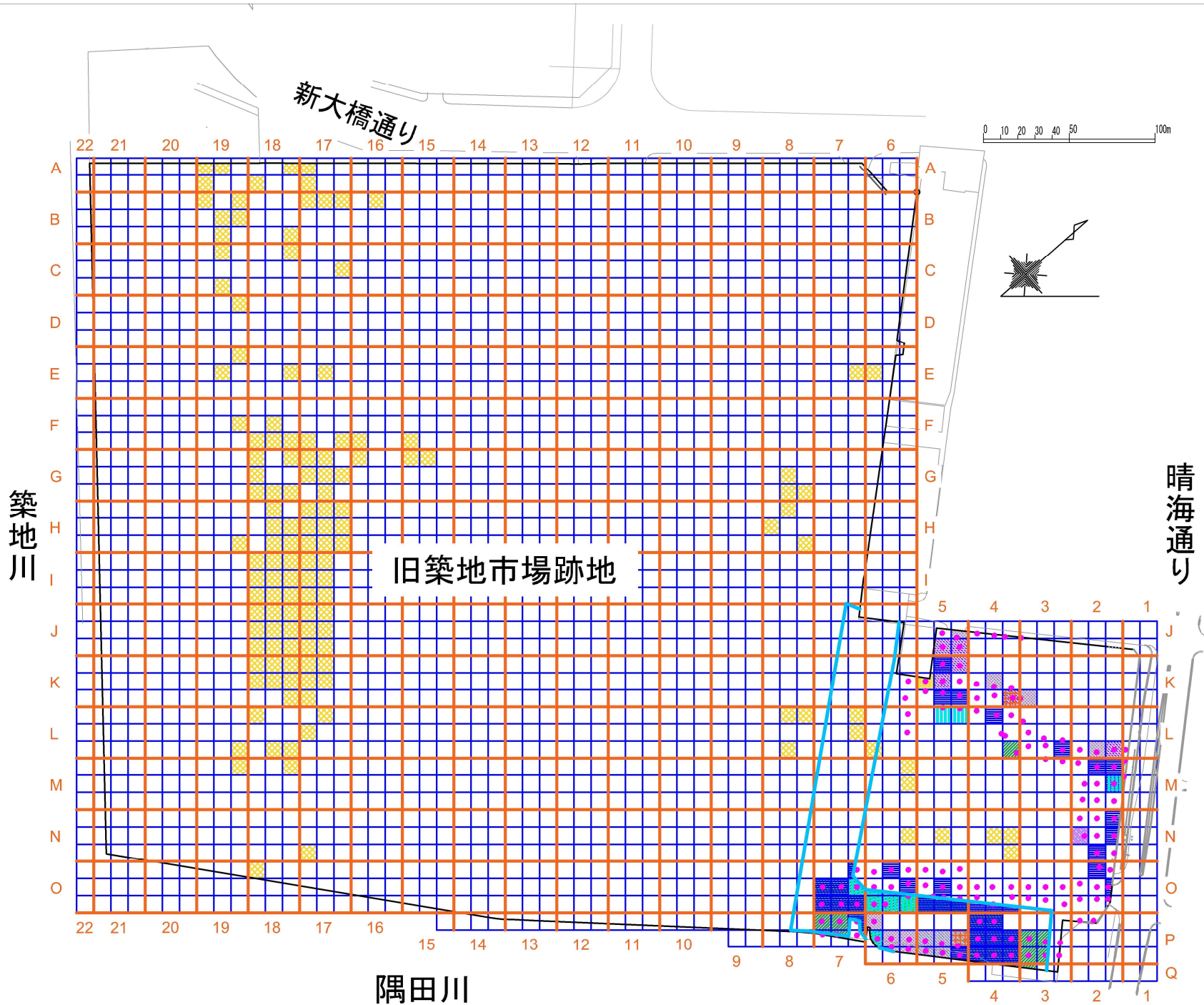


土壤汚染状況調査結果図(令和元年度)

【別紙(2)】



【凡例】

- 単位区画 (10m × 10m)
- 30m格子
- 埋立範囲
- 区域指定済み区画
- 表層土壌及び
土壤ガス調査地点

[基準値超過している物質の内訳]
※同一地点で複数の物質が
基準値超過している場合有

- 六価クロム化合物が土壤溶出量
基準に不適な単位区画
- 水銀及びその化合物が土壤溶出量
基準に不適な単位区画
- セレン及びその化合物が土壤溶出量
基準に不適な単位区画
- 鉛及びその化合物が土壤溶出量
基準に不適な単位区画
- 砒素及びその化合物が土壤溶出量
基準に不適な単位区画
- ふっ素及びその化合物が土壤溶出量
基準に不適な単位区画
- ほう素及びその化合物が土壤溶出量
基準に不適な単位区画
- 鉛及びその化合物が土壤含有量
不適な単位区画

調査対象区画の設定
A1-5

